



COMUNE DI DORMELLETTO

PROVINCIA DI NOVARA

Dormelletto 22 settembre 2010

Il comune di Dormelletto si sviluppa in gran parte lungo l'asse della Statale 33 del Sempione, su un percorso di circa 4 chilometri, tra Castelletto sopra Ticino ed Arona. Gli accessi da e per il centro paese sono 2, di cui uno, quello al chilometro 61,00 regolamentato da un semaforo, per agevolare il transito da e per il centro paese.

La S.S. 33 è la via principale per raggiungere i comuni del basso Lago, provenendo dall'autostrada dei Laghi e questo la rende indiscutibilmente un'arteria estremamente trafficata. La situazione diventa ancora più difficoltosa durante gli orari di punta e nei week end, quando la presenza di automobili di pendolari e di turisti rende il traffico insostenibile.

Dormelletto infatti conta circa 140 attività produttive sul territorio ed è il quinto comune del Piemonte per ricettività turistica, le presenze stimate durante il periodo estivo arrivano a circa 150.00 persone.

L'alto numero di autoveicoli in transito è anche causa di incidenti automobilistici: un rapporto della Polizia Stradale del Piemonte e Valle d'Aosta ha reso noti gli incidenti rilevati sul tratto di Statale in questione dal 2000 ad oggi:

Incidenti con danni – 80

Incidenti con feriti – 127

Incidenti mortali – 4

Tutto questo ha portato al primo posto della lista delle priorità dell'Amministrazione Vedovato la necessità di concretizzare finalmente un'opera di cui si parla da molti anni, la realizzazione di una rotatoria all'incrocio con via Marconi.

Il progetto realizzato dall'Ufficio Tecnico del Comune di Dormelletto in collaborazione con l'Ing. Ferri, l'Ing. Togna e l'Arch. Mancin, prevede una rotatoria in asse alla attuale strada statale, la messa a norma della sezione stradale esistente e la regolamentazione attraverso una nuova viabilità secondaria degli accessi carrai esistenti e l'accesso al campeggio.

La rotonda avrà un raggio esterno di 21 metri. Sul lato est si avrà una pista ciclabile della larghezza di 2 metri, mentre sul lato ovest è prevista una pista ciclopedonale proveniente dal centro del paese.

La nuova viabilità toccherà anche il cavalcavia di accesso al paese, che avrà un nuovo assetto più arretrato rispetto ad ora.

L'inizio lavori è stimato per la fine del prossimo anno a causa delle numerose pratiche burocratiche da espletare preventivamente, quali le gare di appalto e gli espropri necessari alla realizzazione.

Le tempistiche dell'esecuzione lavori è di circa 4 mesi.

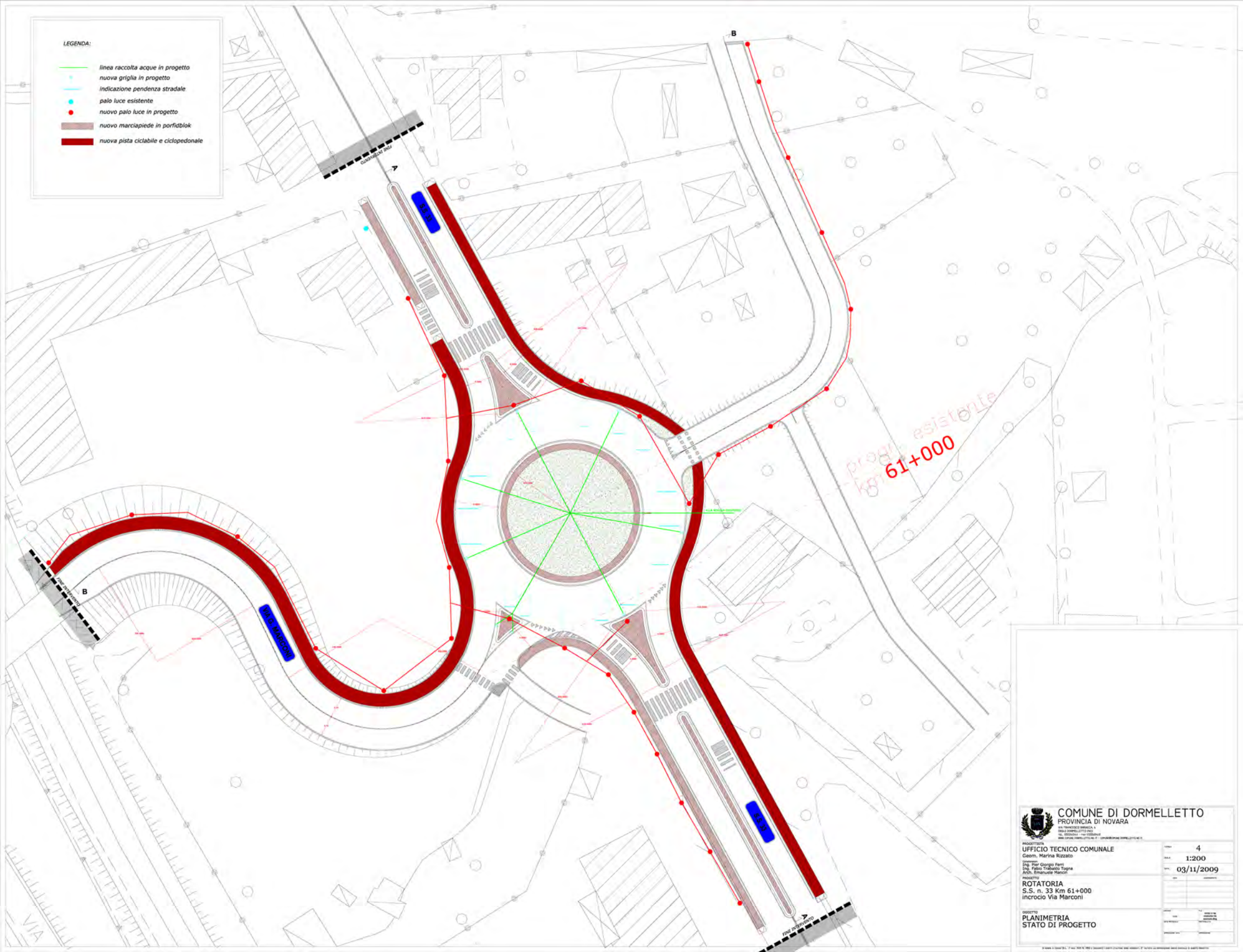
Il finanziamento dell'opera sarà in gran parte a carico di ANAS, per una somma di circa 600.000 euro. A carico del comune di Dormelletto saranno le opere di viabilità secondaria e gli espropri ai privati.

La realizzazione della rotonda è un traguardo molto importante, raggiunto dall'Amministrazione Vedovato a meno di un anno e mezzo dall'elezione.

Grazie alla collaborazione dei progettisti e del dottor Cerutti, consigliere nazionale ANAS, è stato possibile vedere un avanzamento concreto nello stato di un'opera che migliorerà le condizioni del traffico non solo nel nostro comune, ma che avrà impatto su migliaia di persone.

LEGENDA:

- linea raccolta acque in progetto
- nuova griglia in progetto
- indicazione pendenza stradale
- palo luce esistente
- nuovo palo luce in progetto
- nuovo marciapiede in porfidiblok
- nuova pista ciclabile e ciclopedonale



COMUNE DI DORMELLETO
 PROVINCIA DI NOVARA

via Municipio 10 - 13040 Dormelletto (NO) - Tel. 0323/841111 - Fax 0323/841112

PROGETTO: **UFFICIO TECNICO COMUNALE**
 Geom. Marina Rizzato
 Ingegnere: **Ing. Pier Giorgio Renti**
 Arch. **Arch. Emanuele Mascini**

PROGETTO: **ROTATORIA**
 S.S. n. 33 Km 61+000
 Incrocio Via Marconi

OGGETTO: **PLANIMETRIA**
 STATO DI PROGETTO

FOGLIO: **4**

SCALA: **1:200**

DATA: **03/11/2009**

COMUNE DI DORMELLETO (NO)



22 SETTEMBRE 2010



L'AMMINISTRAZIONE COMUNALE DI
DORMELLETTO

SALUTA L'ULTIMO SEMAFORO DELLA
STATALE 33 DEL SEMPIONE

E DA IL BENVENUTO ALLA NUOVA
ROTATORIA



LA SITUAZIONE ATTUALE:

IL SEMAFORO E' SITO AL KM 61
SULLA STATALE 33 DEL SEMPIONE
A DORMELLETTO



I VOLUMI DI TRAFFICO RILEVATI NEL
LUGLIO 2009 HANNO CERTIFICATO
PASSAGGI GIORNALIERI DI CIRCA
30.000 AUTOVEICOLI



CONSEGUENZE:

- ✓ FORTI RALLENTAMENTI
- ✓ LUNGHE FILE DI AUTOVEICOLI
- ✓ CRITICITA' NELLE IMMISSIONI E NEGLI ATTRAVERSAMENTI
- ✓ INQUINAMENTO AMBIENTALE E ACUSTICO
- ✓ ALTO TASSO DI INCIDENTALITA'



I DATI SULL'INCIDENTALITA' DELLA SS 33 NEL
TERRITORIO DI DORMELLETTO, FORNITI DALLA
REGIONE PIEMONTE E DALLA PROVINCIA DI
NOVARA, INDICANO CIRCA 40 INCIDENTI PER OGNI
CHILOMETRO IN UN PERIODO DI 5 ANNI



I DATI STATISTICI DI INCIDENTALITA' DAL
2000 AL 2009 RILEVATI DAL
COMPARTIMENTO DELLA POLIZIA
STRADALE PER IL PIEMONTE E LA VALLE
D'AOSTA INDICANO IN CODESTO TRATTO:



- ✓ NUMERO INCIDENTI CON DANNI . . . 80
- ✓ NUMERO INCIDENTI CON FERITI . . . 127
- ✓ NUMERO INCIDENTI MORTALI 4



DATI SCIOCCHANTI, MA PREVEDIBILI,
POICHE' DORMELLETO NON E' SOLO
UN PUNTO DI PASSAGGIO BENSÌ
ANCHE UN IMPORTANTE CENTRO
TURISTICO



IL FLUSSO TURISTICO HA RILEVATO
150.000 PRESENZE NELL'AMBITO
DELLA RICETTIVITA' ALBERGHIERA



DORMELLETTO SI PONE AL PRIMO
POSTO IN QUESTO SETTORE, PER
QUANTO RIGUARDA LA PROVINCIA
DI NOVARA



E AL QUINTO POSTO PER QUANTO
RIGUARDA LA REGIONE PIEMONTE



ALLA LUCE DEI DATI APPENA CITATI, ALLO
SCOPO DI RIDURRE DRASTICAMENTE IL
NUMERO DEGLI INCIDENTI STRADALI E DI
FLUIDIFICARE IL TRAFFICO SI RENDE
INDISPENSABILE LA REALIZZAZIONE DI UNA
ROTATORIA



SI TRATTA DI PASSARE
DALL'ATTUALE
SITUAZIONE:

LEGENDA:

- 178 quota altimetrica di rilievo
- griglia esistente
- palo luce esistente
- semaforo esistente

COMUNE DI DORMELLETO
PROVINCIA DI NOVARA

UFFICIO TECNICO COMUNALE
Geom. Marino Rizzato
Via S. Giorgio 10
10100 Dormelletto (NO)
Tel. 0321/200001 - 200002 - 200003

2
1:200
03/11/2009








ROTATORIA
S.S. n. 33 Km 61+000
Incrocio Via Marconi

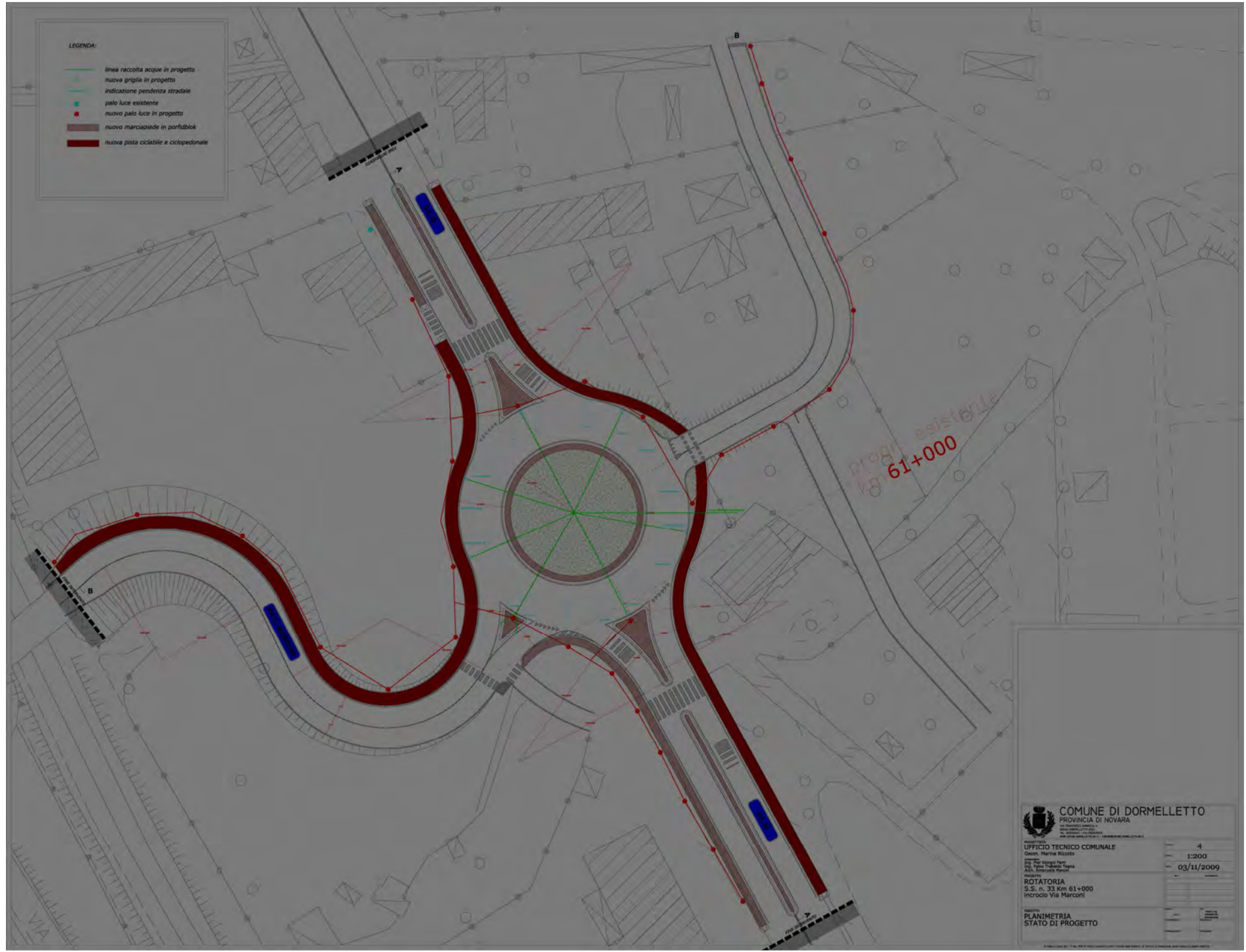
PLANIMETRIA
STATO DI FATTO



ALLA NOSTRA
SOLUZIONE:

LEGENDA:

-  linea raccolta acque in progetto
-  nuova griglia in progetto
-  indicazione pendenza stradale
-  palo luce esistente
-  nuovo palo luce in progetto
-  nuovo marciapiede in portafiducio
-  nuova pista ciclabile e ciclopedonale



COMUNE DI DORMELLETO
PROVINCIA DI NOVARA

UFFICIO TECNICO COMUNALE
Geom. Marino Riccio
Via Garibaldi, 10
10100 Dormelletto (NO)
Tel. 0323/840001 - Fax 0323/840002
E-mail: utcom@comune.dormelletto.novara.it

ROTATORIA
S.S. n. 33 Km 61+000
Incrocio Via Marconi

PLANIMETRIA
STATO DI PROGETTO

4
1:200
03/11/2009



PROGETTO ROTATORIA

COSTI

TOTALE 873.000 EURO



TEMPI DI REALIZZAZIONE

PRIMAVERA 2012



UN SENTITO RINGRAZIAMENTO DA PARTE DEL SINDACO A TUTTA
L'AMMINISTRAZIONE COMUNALE DI MAGGIORANZA.

UN GRAZIE DI CUORE ALL'ONOREVOLE GIUSEPPE CERUTTI PER LA SUA
PREZIOSA E INDISPENSABILE COLLABORAZIONE.

UN ATTESTATO DI STIMA ALL'ING RAFFAELE CELIA CAPO
COMPARTIMENTO ANAS PIEMONTE E AL PRESIDENTE DELLA PROVINCIA
DI NOVARA ING DIEGO SOZZANI.